

**UCHWAŁA NR XXXVI/267/17
RADY MIEJSKIEJ W GONIĄDZU**

z dnia 18 października 2017 r.

w sprawie wyznaczenia obszaru zdegradowanego i obszaru rewitalizacji Gminy Goniądz.

Na podstawie art. 18 ust. 2 pkt 15 ustawy z dnia 8 marca 1990 r. o samorządzie gminnym (Dz. U. z 2016 r. poz. 446, 1579 i 1948 oraz z 2017 r. poz. 730 i 935) oraz art. 8 i art. 11 ust. 5 pkt 1 ustawy z dnia 9 października 2015 r. o rewitalizacji (Dz. U. z 2017 r. poz. 1023), Rada Miejskiej w Goniądzu, uchwała, co następuje:

§ 1. Wyznacza się obszar zdegradowany i obszar rewitalizacji Gminy Goniądz, w granicach określonych w załączniku nr 1 do niniejszej uchwały.

§ 2. Traci moc uchwała Nr XXXIV/261/17 Rady Miejskiej w Goniądzu z dnia 16 sierpnia 2017r. w sprawie wyznaczenia obszaru zdegradowanego i obszaru rewitalizacji Gminy Goniądz.

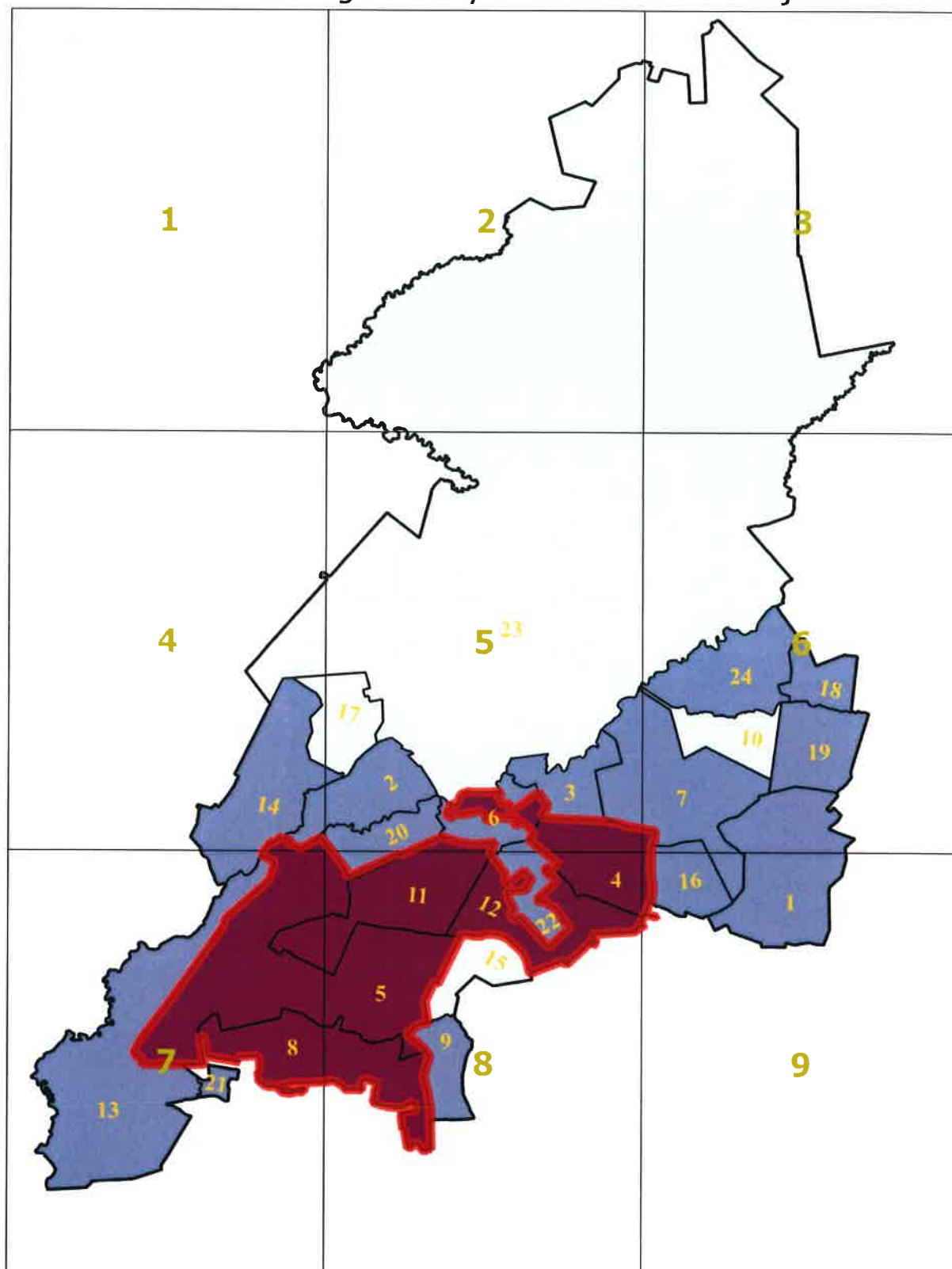
§ 3. Wykonanie uchwały powierza się Burmistrzowi Goniądza.

§ 4. Uchwała wchodzi w życie po upływie 14 dni od dnia ogłoszenia w Dzienniku Urzędowym Województwa Podlaskiego.

Przewodniczący Rady Miejskiej





Krzysztof Harasiuk

Mapa Gminy Goniądz
Obszar zdegradowany i obszar do rewitalizacji



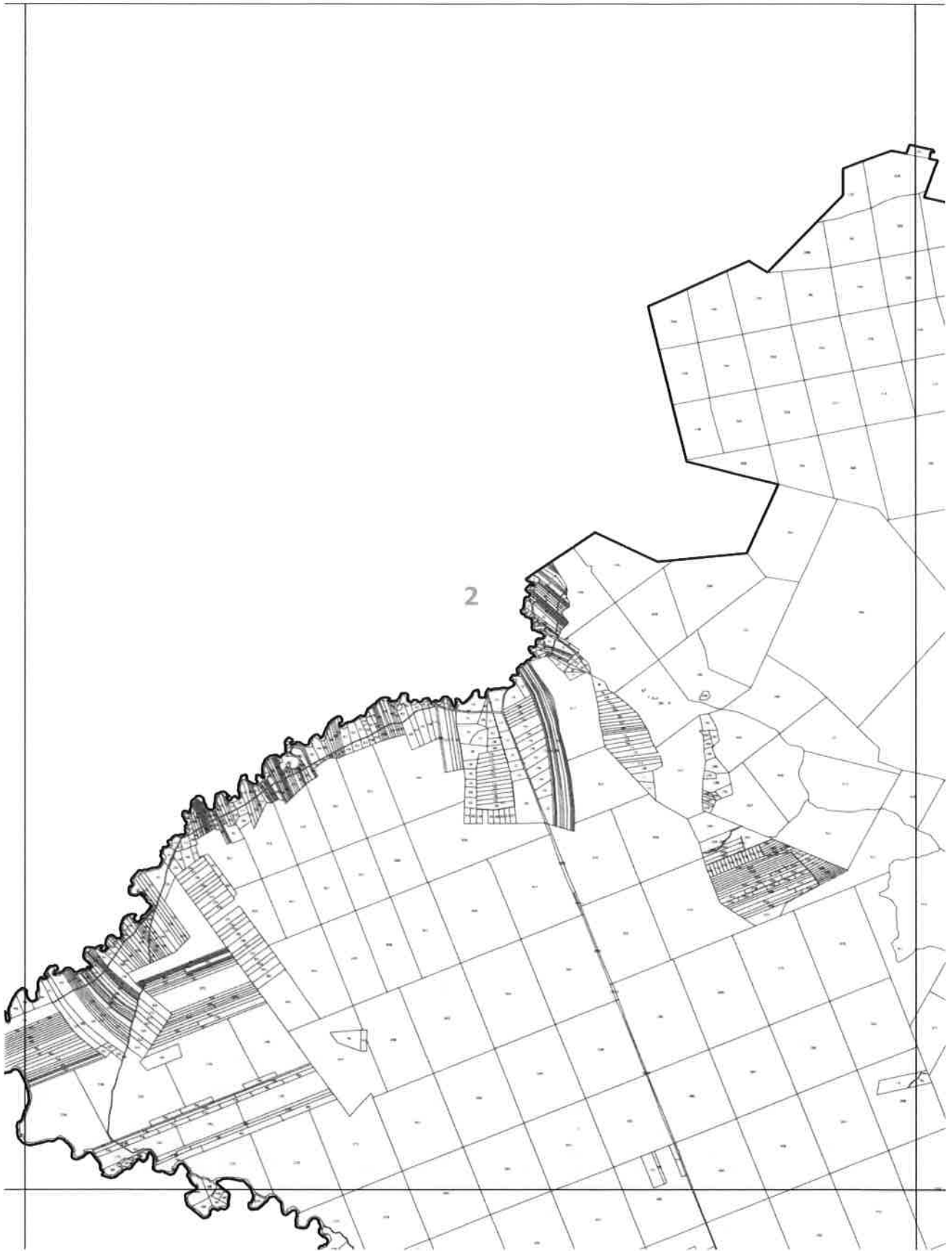
Mapa Gminy Goniądz
Obszary zdegradowane i rewitalizacji
Skala 1 : 5000

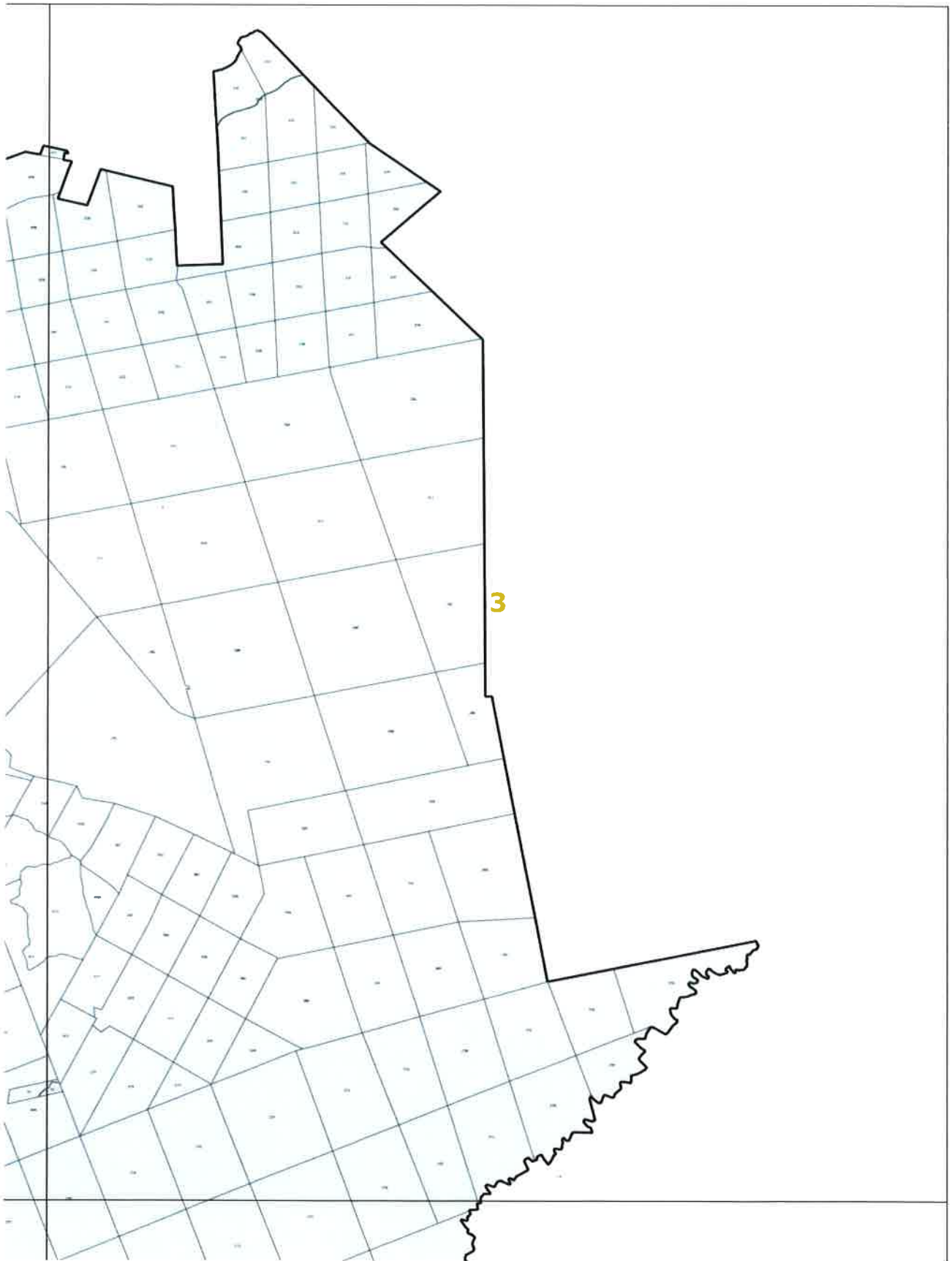
Legenda

-  Zabudowania
-  Jednostki ewidencyjne
-  Obszary zdegradowane
-  Obszary rewitalizacji

1







L

4

